













De Sant Celoni à 16, Rue de Rohan

- C'est parti !
- ↑ Continuez sur Carrer de Sant Josep 367 m
- ↶ Tournez à gauche sur Carrer Major 527 m
- ↗ Restez sur la droite 216 m
- ↗ Tournez légèrement à droite sur C-35 392 m
- ↗ Restez sur la droite 222 m
- ↻ Au rond-point, prenez la 3e sortie vers C-61 131 m
- ↗ Restez sur la droite 141 m
- ↶ Restez sur la gauche 198,4 km
- ↗ Restez sur la droite sur A 61 et prendre A 61 vers Narbonne-La Coupe, Centre Routier-Croix Sud, Z.I. ... 336 m
- ↶ Restez sur la gauche sur A 61 et prendre A 61 vers Narbonne-La Coupe, Centre Routier-Croix Sud, Z.I. ... 137,8 km

-  Restez sur la gauche sur A 620 et prendre A 620 vers Le Palays, Toulouse-Centre, Blagnac, Tarbes, Autre... 13,6 km
-  Restez sur la droite sur A 624 32,5 km
-  Au rond-point, prenez la 2e sortie vers N 124 11,1 km
-  Au rond-point, prenez la 2e sortie vers N 124 4,8 km
-  Restez sur la droite 341 m
-  Au rond-point, prenez la 3e sortie vers Route de Saramon 176 m
-  Au rond-point, prenez la 2e sortie vers Route de Saramon 8,1 km
-  Au rond-point, prenez la 2e sortie vers Route de Saramon 5,5 km
-  Tournez à droite sur D 104 6,3 km
-  Tournez à gauche sur D 40 1,4 km
-  Restez sur la droite sur D 104 8,2 km
-  Tournez à gauche sur Rue de la Christianie 225 m

- Tournez à droite sur Rue du Marché 233 m
- ↶ Tournez à gauche sur Place Carnot 254 m
- Tournez à droite sur Route de Mirande 15,7 km
- ↶ Tournez fort à gauche sur Avenue Jean Mermoz 448 m
- Tournez à droite sur Rue de Fessenheim 59 m
- ↶ Tournez à gauche sur Rue des Clarisses 216 m
- Tournez à droite sur Rue de Rohan 35 m
- Arrivée